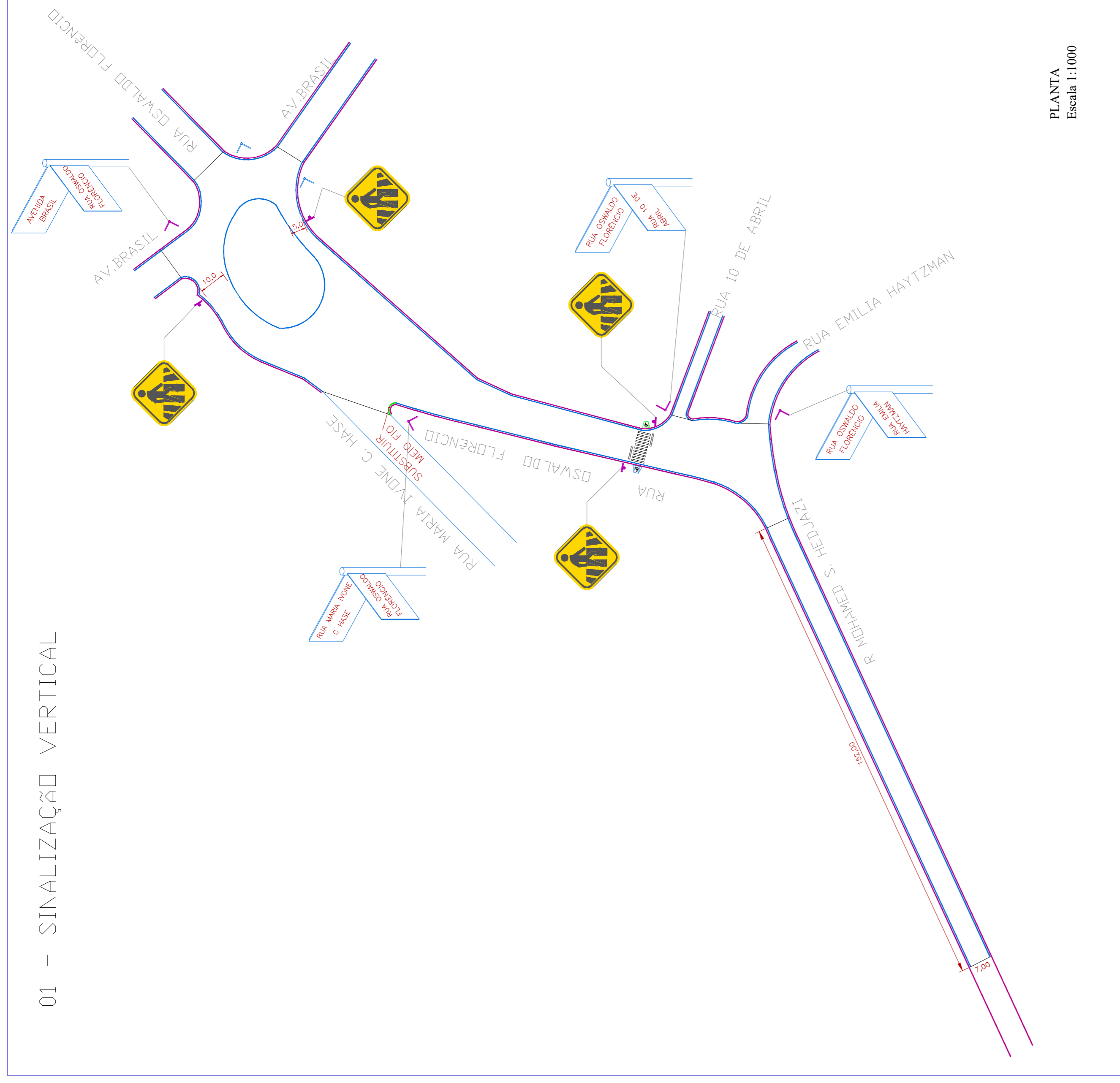


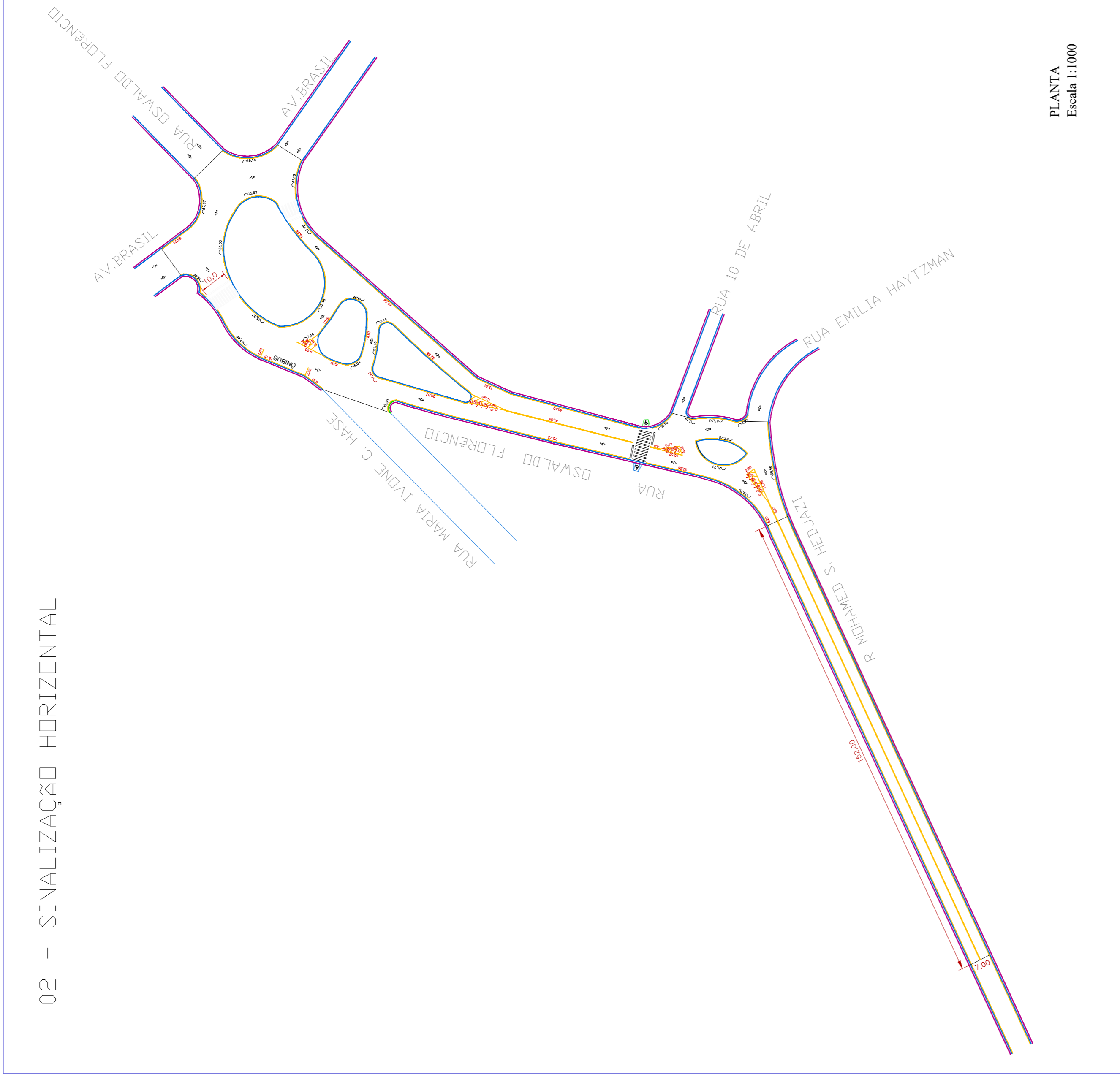


01 - SINALIZAÇÃO VERTICAL



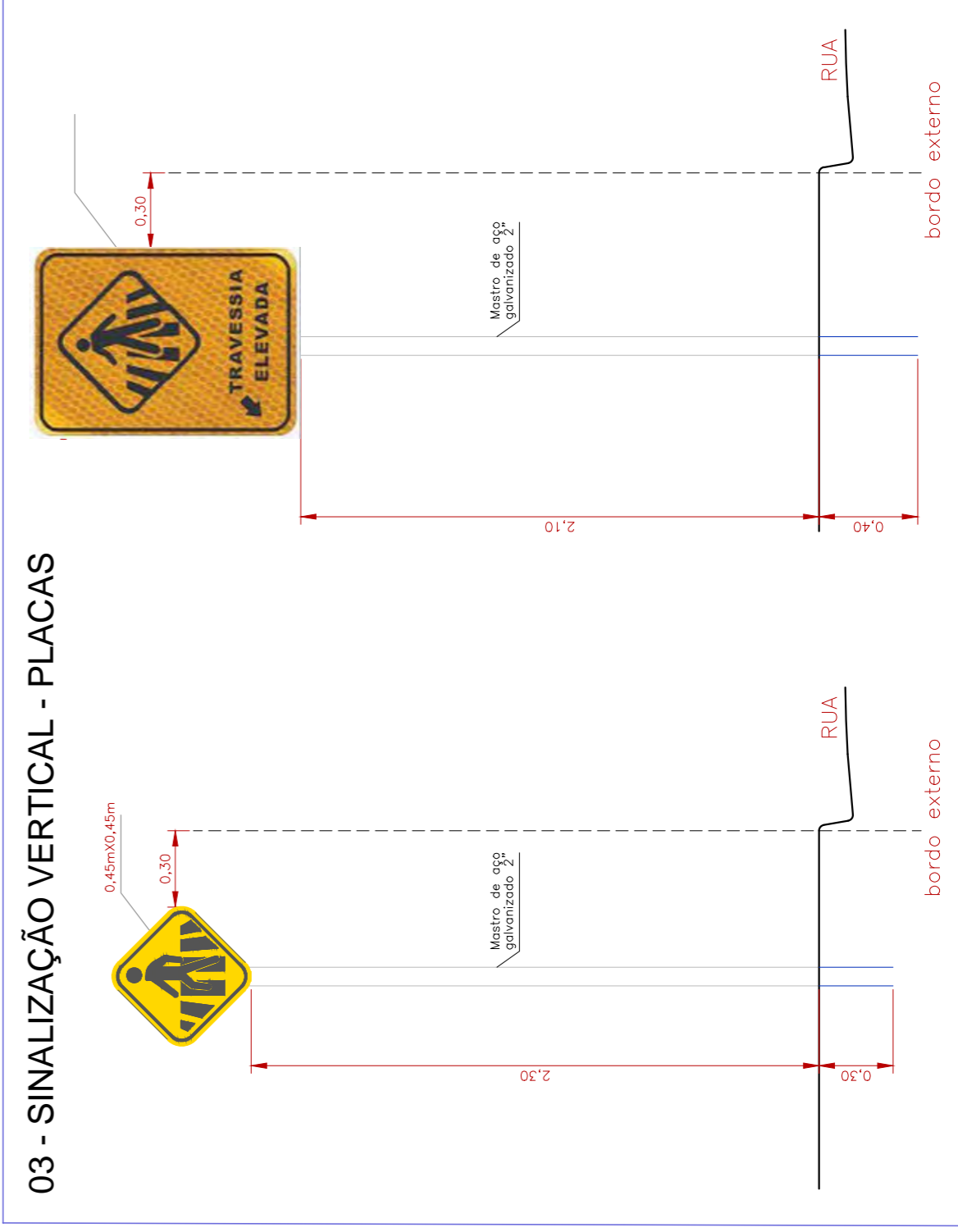
PLANTA  
Escala 1:1000

02 - SINALIZAÇÃO HORIZONTAL

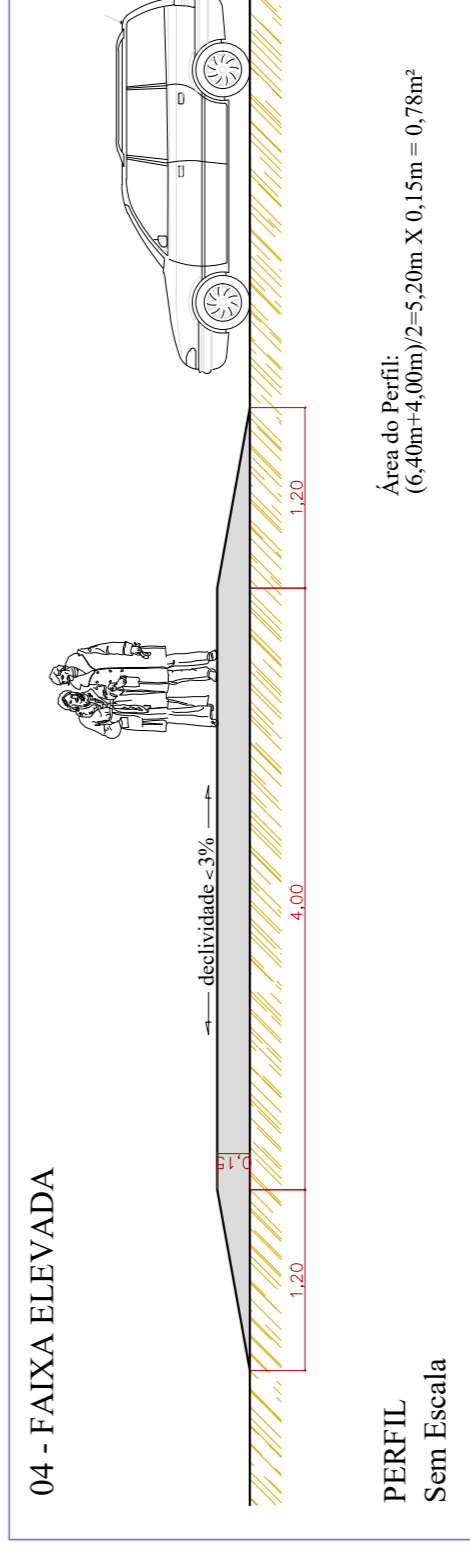


PLANTA  
Escala 1:1000

03 - SINALIZAÇÃO VERTICAL - PLACAS



04 - FAIXA ELEVADA



**LEGENDA**

RECAPAMENTO ASFÁLTICO A EXECUTAR - TRECHO 01	RECAPAMENTO ASFÁLTICO A EXECUTAR - TRECHO 02	RECAPAMENTO ASFÁLTICO A EXECUTAR - TRECHO 03	RECAPAMENTO ASFÁLTICO A EXECUTAR - TRECHO 04	RECAPAMENTO ASFÁLTICO A EXECUTAR - TRECHO 05	PAVIMENTAÇÃO ASFÁLTICA EXISTENTE	GUIA/SARILETA EXISTENTE	SARILETA A EXECUTAR	CAÇÓIA EXISTENTE	CAÇÓIA A EXECUTAR	RECUPERAÇÃO DE BASE A EXECUTAR	FRESAGEM A EXECUTAR	RAMPA ACESSÍVEL EXISTENTE	RAMPA ACESSÍVEL A EXECUTAR	PLACA DE IDENTIFICAÇÃO DE RUA EXISTENTE	PLACA DE IDENTIFICAÇÃO DE RUA A INSTALAR
--	--	--	--	--	----------------------------------	-------------------------	---------------------	------------------	-------------------	--------------------------------	---------------------	---------------------------	----------------------------	---	--

*[Handwritten Signature]*  
SECRETARIA MUNICIPAL DE PLANEJAMENTO, BOMAS E TRÁFICO

RESPONSÁVEL TÉCNICO  
CREA-306229715

<b>PREFEITURA MUNICIPAL DE JUQUIÁ</b>	
<b>ASSUNTO</b>	RECAPEAMENTO ASFÁLTICO E OBRAS DE INFRAESTRUTURA
<b>RESPONSÁVEL TÉCNICO</b>	
<b>LOCAL</b>	RUA MOHAMMAD SAID HEDAZI E RUA OSWALDO FLORENCIO BARRIO CENTRO - JUQUIÁ (SP)

<b>DESENHO</b>	Sumir
<b>FOLHA</b>	02/02
<b>DATA</b>	NOV/2021
<b>ESCALA</b>	INDICADAS