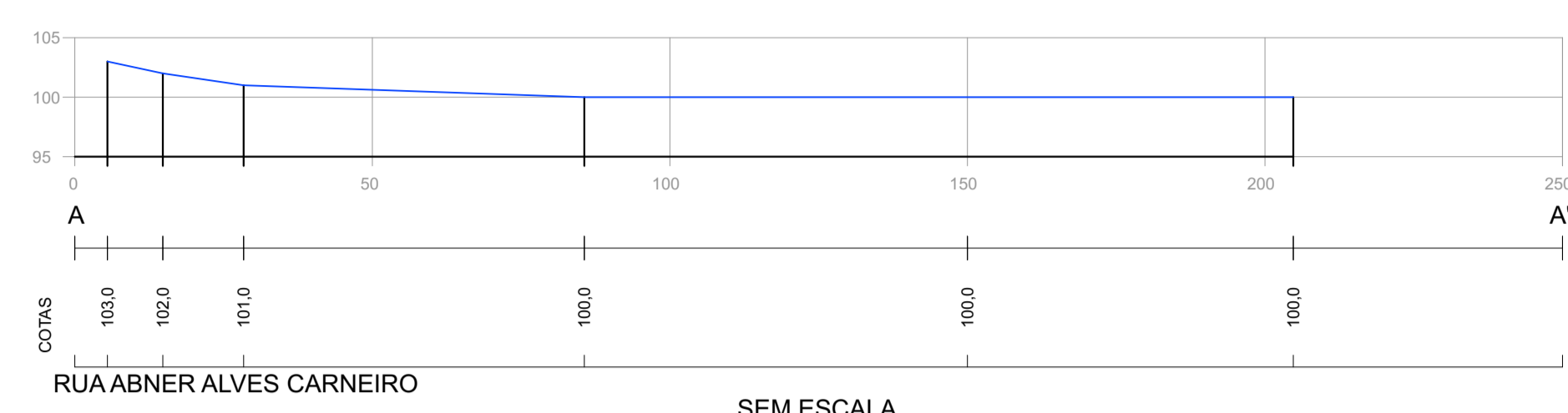
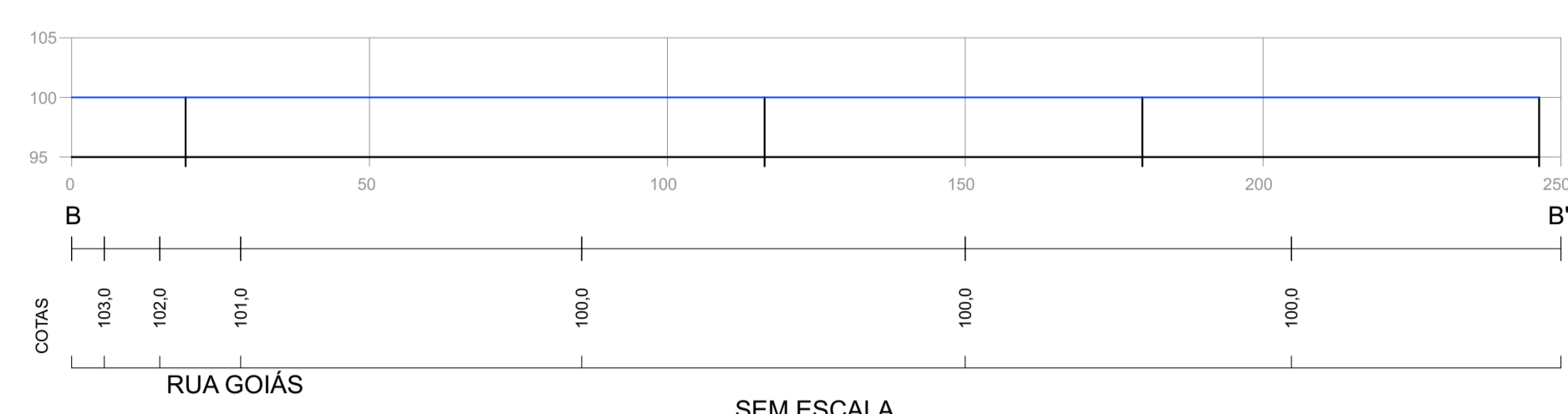


SEÇÃO LONGITUDINAL A - A'  
RUA ABNER ALVES CARNEIRO



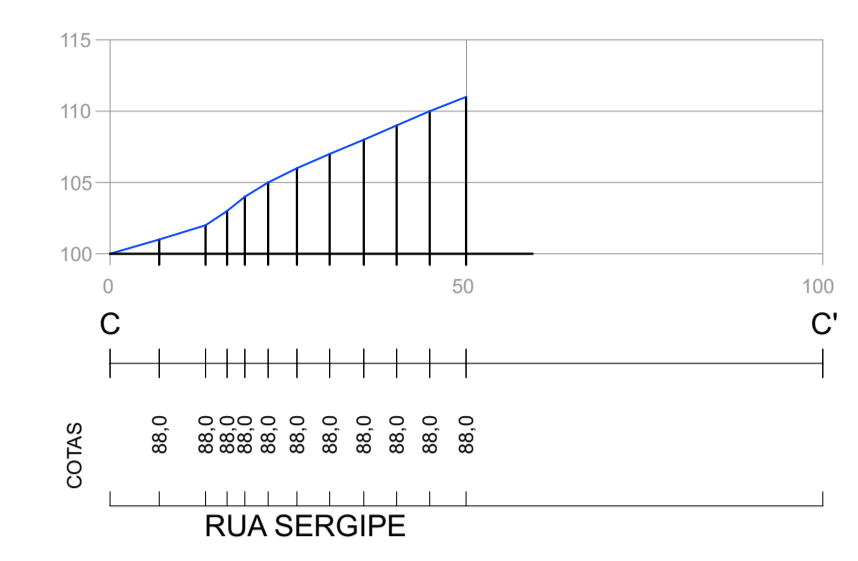
SEM ESCALA

SEÇÃO LONGITUDINAL B - B'  
RUA GOIÁS



SEM ESCALA

SEÇÃO LONGITUDINAL C - C'  
RUA SERGIPE

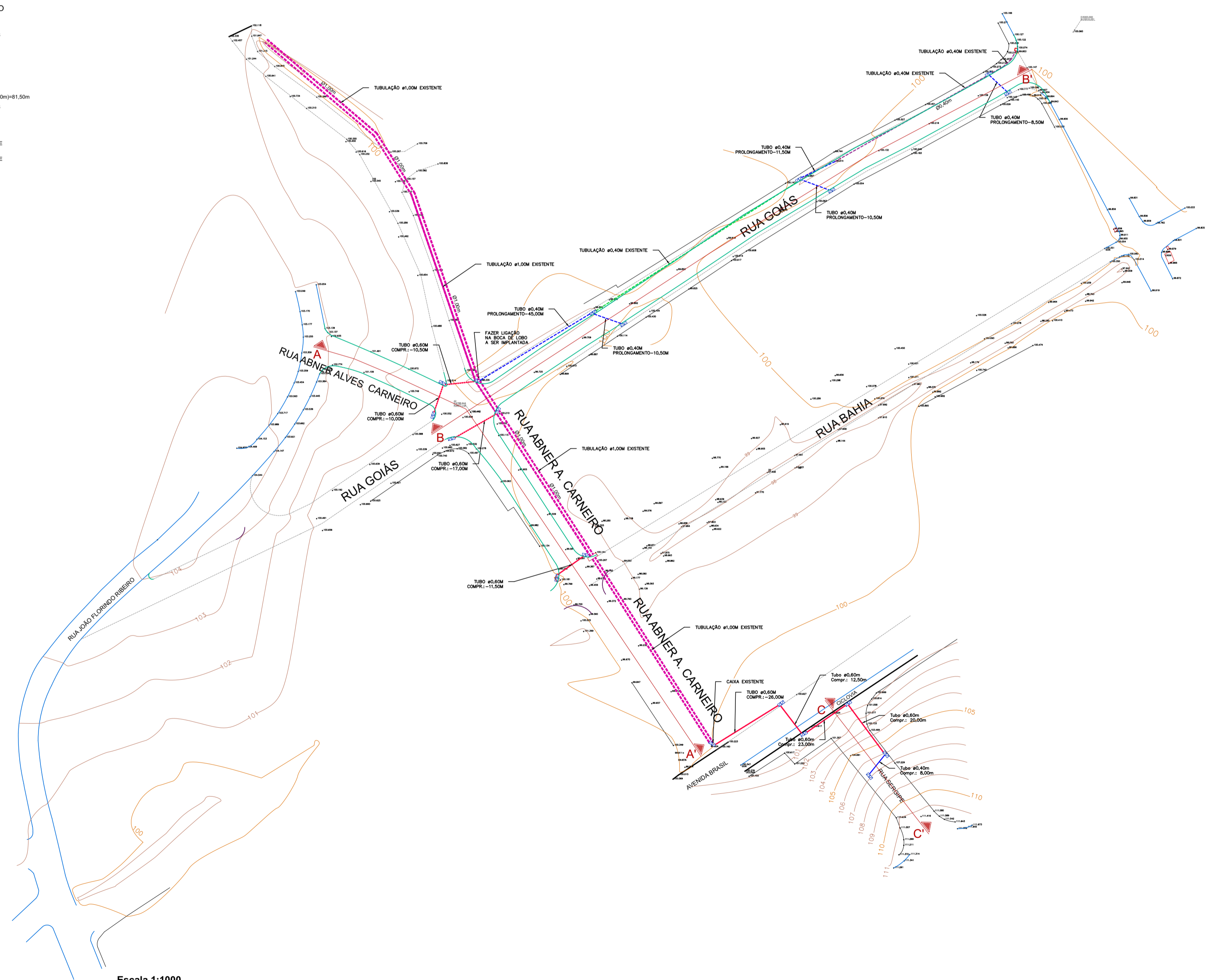


SEM ESCALA

**DRENAGEM**

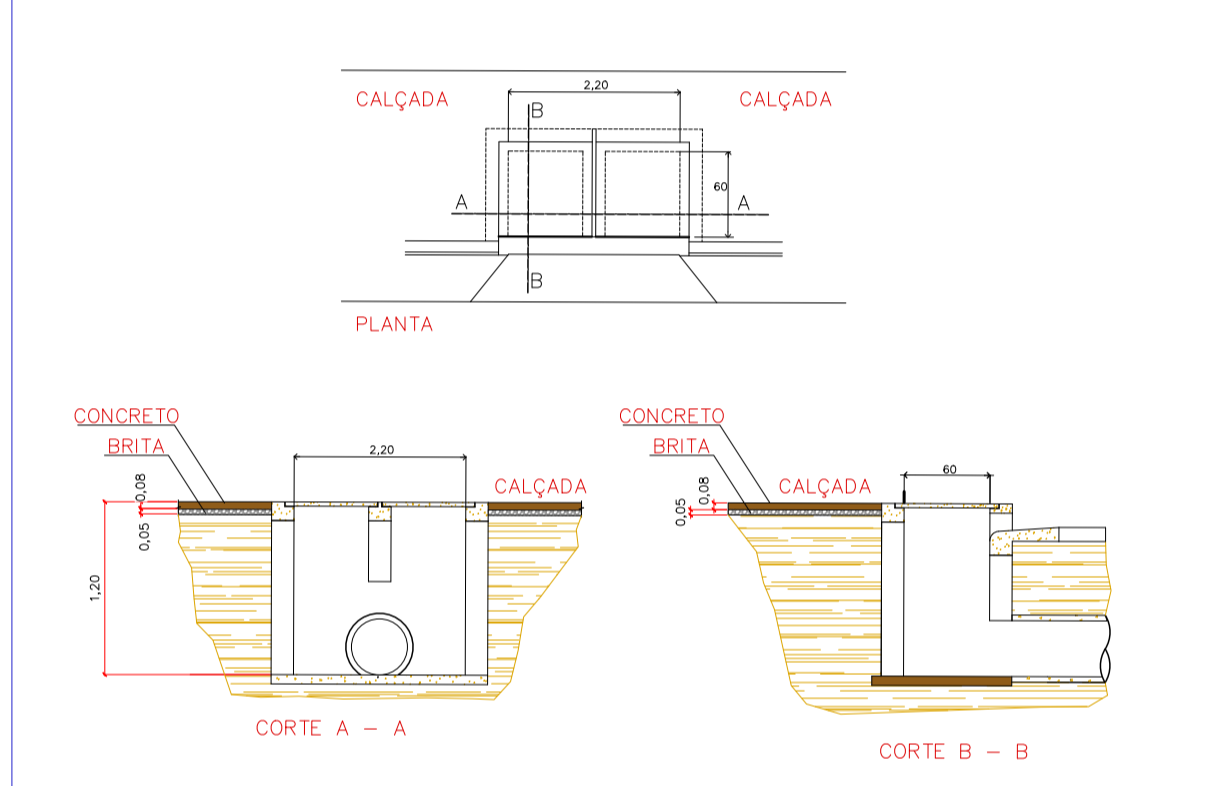
**DRENAGEM**

- RUA GOIÁS  
LINHA DE TUBO Ø 0,40 m  
(4,00m+11,50m+10,50m+10,50m+8,50m)+88,00m
- LINHA DE TUBO Ø 0,60 m  
(7,00m+15,00m+17,00m)+27,50m
- RUA ABNER A. CARNEIRO  
LINHA DE TUBO Ø 0,40 m  
11,00m
- RUA SERGIPE  
LINHA DE TUBO Ø 0,40 m  
(4,00m+10,00m)+14,00m
- LINHA DE TUBO Ø 0,60 m  
(8,00m+15,00m+13,00m+10,00m+10,00m)+41,50m
- LINHA DE TUBO Ø 0,40 m - EXISTENTE
- LINHA DE TUBO Ø 1,00 m - EXISTENTE

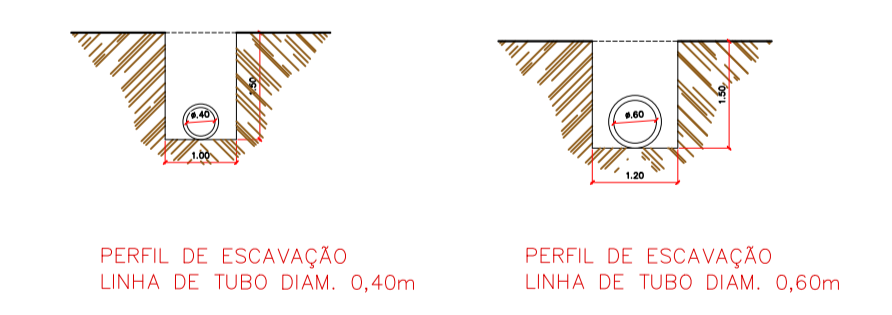


Escala 1:1000

Boca de Lobo Dupla c/ Tampa de Concreto



Linhas de Tubo



CREA: 5062229715  
ART: 2620240918220

<b>PREFEITURA MUNICIPAL DE JUQUÍÁ</b>			DESENHO: Viamir
ASSUNTO: PAVIMENTAÇÃO ASFÁLTICA E OBRAS COMPLEMENTARES			FOLHA: 01-04
RESPONSÁVEL TÉCNICO: Eng.º Civil: CARLOS EDUARDO ALVAREZ LASSO CREA: 5062229715			DATA: FEV/2004
LOCAL: RUA GOIÁS, RUA ABNER A. OLIVEIRA E RUA SERGIPE BAIRRO PARQUE NACIOANAL - JUQUÍÁ (SP)			ESCALA: INDICADAS
FORMATO A1 - INTERNO: 806 x 574 mm. EXTERNO: 841 x 594 mm. MARGEM: F-A1-100.DWG / MATRIZ: A1-100.DWG			